

55 ск  
ч/к  
nr 519.14

197a

*[Signature]*  
26.10.82

11 Чемпионат Кавказского  
территориального управления  
альплагерей

1982 г.

Класс скальных восхождений

О Т Ч Е Т

О первопрохождении на вершину Восточный  
Урал 4150 м над у.м. по Ю-В стене Ю.  
контрфорса команды Всесоюзной школы  
инструкторов альпинизма

Руководитель:

*[Signature]*

Иванов Н.Р.

Тренер команды:

Жирнов В.В.




Адрес руководителя команды Иванова Николая Руфовича:  
192242, Ленинград, Будапештская, 9, корп. 1, кв. 98.

Тренер команды Жирнов Виктор Васильевич:  
193168, Ленинград, Антонова-Овсеенко, 19, корп. 4, кв. 83.

Высоты при восхождении определялись следующим образом:

1. перепад высот стены измерялся дважды: первый раз - командой по альтиметру, второй раз/ через неделю/ - представителем КСН тоже по альтиметру.
2. высоты мест ночевок - визуально, ориентируясь на соседние вершины и пройденное количество метров.





ночевка

Фото № 2 Профиль стены справа. Снимок  
сделан со склонов в Урал (М.) (точка № 5 - 4000 м)  
на расстоянии 100 м от стены 28.06.82 в 15<sup>30</sup>  
Объектив Т-22 [www.alpfederation.ru](http://www.alpfederation.ru)





Фото №5 Прорыв стены слева. Снимок  
сделан со склонов г. Урал (В) (точка №1 - 3600м)  
на расстоянии 100м от стены 25.06.82 в 12<sup>00</sup>

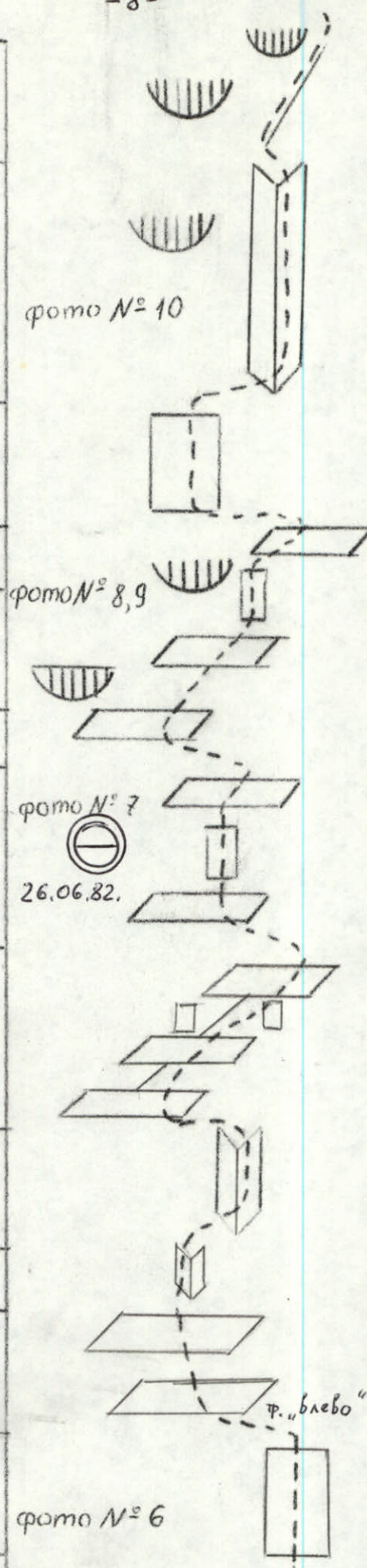


## ТАКТИЧЕСКИЕ ДЕЙСТВИЯ КОМАНДЫ

Во время восхождения команда выполнила следующие тактические и технические мероприятия: первый шел на двойной веревке - импортной эластичной, без рюкзака. (Все 5 рюкзаков были собраны в 4). На участках 5Б-6 к.тр. навешивались перила. При организации перил веревки закреплялись на крючьях, которые блокировались. 1 работал со стандартным чешским амортизатором для монтажников (тип 1 на 250 кг). Из-за возможного сбрасывания камней с полок (при этом появляется возможность перебивания веревки) все участники проходили перила с верхней страховкой (команда вяла 5 веревок, т.е. она каждого человека приходилось по веревке). На менее сложных участках вторая связка двигалась независимо от первой, по крючьям, набитым 1 связкой. Во время восхождения все работали первыми. Широко применялись закладные элементы (в основном стоперы и гексы) особенно в средней и верхней частях стены, что ускорило организацию промежуточных точек страховки и прохождение сложных мест на ИГО. Команда прошла маршрут без отклонений от тактического плана. Во время всего рабочего дня у членов команды был сухой паек и фляги с чаем, поэтому команда не останавливалась и не тратила времени на еду, постоянно поддерживая высокую работоспособность. При остановке на ночевку - трое организовывали бивуак, а двойка ухорила обрабатывать маршрут выше. Вытяжку рюкзаков делали только один раз (40 м) - сразу же после II ночевки. Остальное время рюкзаки переносились, подвешенными к поясному ремню, чем также увеличивалась скорость движения команды в целом, не затрачивая при этом большой энергии (в отличие от переноски рюкзаков на плечах). Срывов и травм не было.



10	6/2		2
9	10		2
8	7/1		1
7	12/1		2/1
6	5		4
5	4		3
4	5		1
3	5/2		1/1
2	4		2
1	8		
1	2	3	4
N <sub>2</sub>	СК	ШЛ	Кол-во
уч-ка	Кол-во	Кол-во	защит
	крючьев	шн	эл-тов



<u>V</u> +	40	70
<u>V</u> +	80	70
<u>V</u> +	40	75
<u>V</u> +	80	80
<u>V</u> -	60	75
<u>V</u> -	60	70
<u>V</u> +	40	75
<u>VI</u>	20	85
<u>IV</u> +	60	60
<u>V</u> +	40	80
5	6	7
Трудность	Длина	Средняя
	М	крутизна
		стен на
		уч-ке
		и т.д.

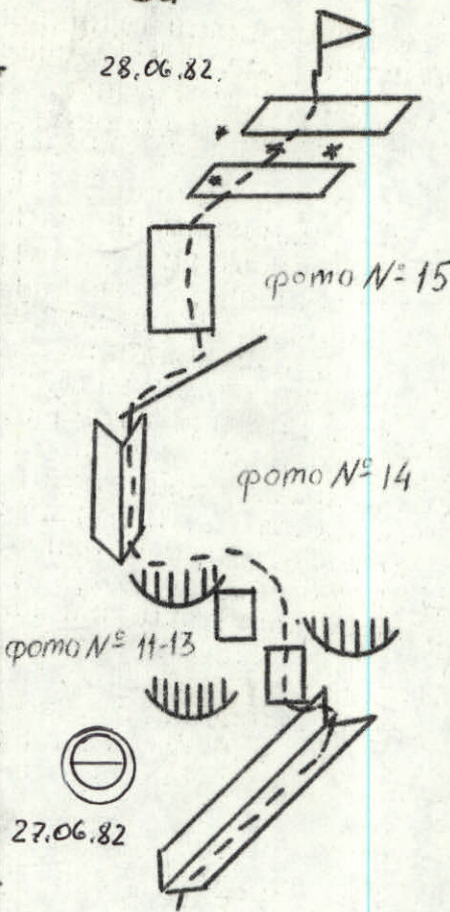
Часовый запас - 8  
Забито: крючьев 3/1/2  
Замаскировано 8/1



-8a-

28.06.82.

16			1
15	2		3
14	1		2
13	3		3
12	7		3/3
11	4		3
1	2	3	4



III-	40	30	Всего ходовых расов - 23
V-	30	55	забито: крючьев 83/6
IV+	20	50	закладок
V+	40	80	- 33/5
VI	40	85	
V-	40	60	ходовых расов - 9 забито: крючьев 48/3
5	6	7	закладок 13/1

\* ) Участок 7 пройден траверсом под углом 30° по крутым скалам крутизной 80°.



## ОПИСАНИЕ МАРШРУТА ПО УЧАСТКАМ

Маршрут начинается на 15-20 м правее характерного черного внутреннего угла, расположенного посередине нижней части стены, не доходя 40 м до того места, где черный скальный пояс касается снега. По монолитным скалам подъем на 60 м вверх до системы плит и полок, уводящих влево в широкий внутренний угол (40 м). На полках много свободно лежащих камней. Трещины тупые, их мало. По широкому внутреннему углу подъем под его крутую часть, уводящую вправо. По левой части внутреннего угла подъем на 20 м вверх (лазание очень сложное) и далее переход на правую сторону этого угла и подъем по углу (40 м), который переходит в верхней части в систему плит и стенок (60 м), расположенных на контрфорсе, который в правой части обрывается карнизами. Под одним из них - ночевка. На ночевке 1 контрольный тур. С ночевки вверх вправо по системе плит и стенок, расположенных на левой стороне этого контрфорса (внутренний угол, залитый льдом, выводящий на гребень остается слева), подъем под нависающую 20 метровую стену. Под системой нависающих стен траверс вверх вправо (80 м). Трещин мало, зацепки полуферической формы. Трение хорошее. Траверс выводит к черному внутреннему углу. По правой грани (стене 40 м) этого угла подъем вверх и далее (80 м) по правой части этого внутреннего угла подъем вверх. В верхней части внутренний угол выполаживается. Левая сторона угла нависает. Правая сторона угла переходит во внешний угол. По нему подъем 40 м вверх вправо и далее переход налево во внутренний угол и по нему подъем вверх вправо 40 м. Выход на наклонную снежно-ледовую полку. В верхней части - ночевка. 2 контрольный тур находится в банке, прибитой крюком к стенке, ограничивающей полку слева. Далее подъем 40 м вверх влево через систему нависающих плит и стенок. Лазание с использованием ИТО. По гребню к вертикальному внутреннему углу, который проходится по левой грани (40 м). Далее 20 м по острому гребню подъем к 40 м стенке, которая проходится по левой части, далее по некрутым плитам, покрытым снегом и льдом, подъем в мульду перед вершиной.

Спуск осуществляется в сторону в. М.Урал в ущелье Уку.





Фото № 15

Участок № 15

Снимок сделан 27.06.82. в 12:00. Объектив Т-22,  $\phi=4$ см.